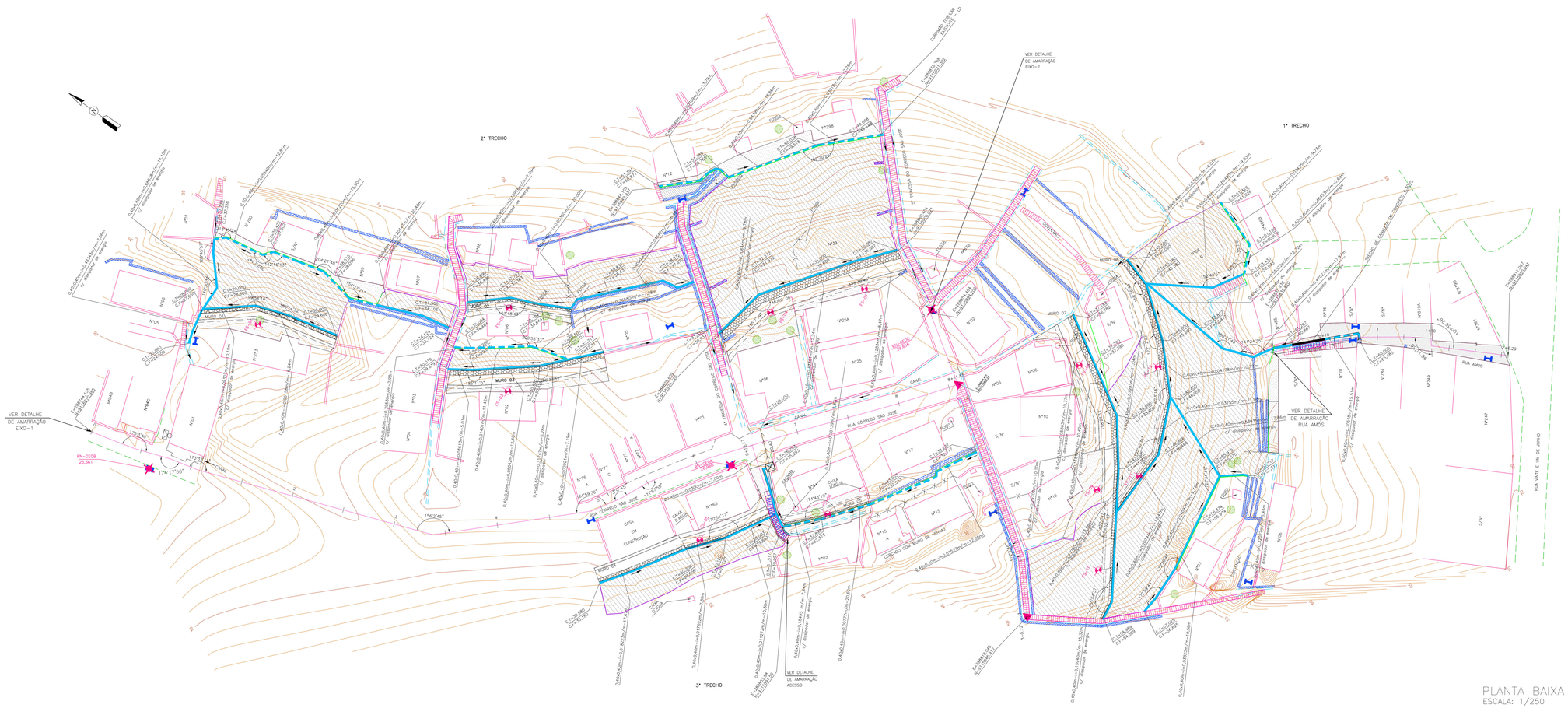

PLANTA BAIXA
ESCALA: 1/250

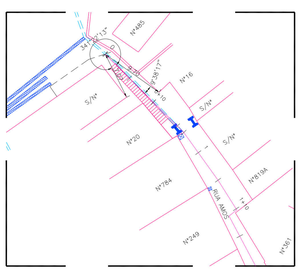

DETALHE DA ESCADARIA DA RUA AMOS
ESCALA: 1/250

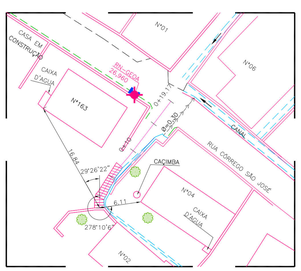

DETALHE DA ESCADARIA DE ACESSO
ESCALA: 1/250

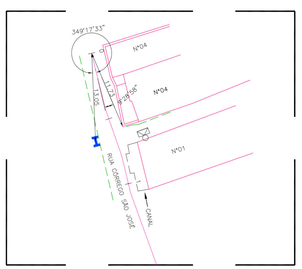

DETALHE DA AMARRAÇÃO – (EIXO-1)
ESCALA: 1/250

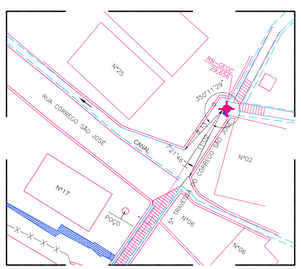

DETALHE DA AMARRAÇÃO – (EIXO-2)
ESCALA: 1/250

1° TRECHO – MUROS: 7 e 8			
TIPO	ALTURA (m)	EXTENSÃO (m)	EIXO 1 – ESTACAS
INCLINADO	4,50	26,60	E0+10 a E1+15
INCLINADO	3,50	10,30	E1+15 a E2+5
INCLINADO	2,50	13,30	E2+15 a E3+5,72
INCLINADO	2,00	10,20	E2+5 a E2+15
INCLINADO	4,50	22,10	E0+10 a E1+5
INCLINADO	2,00	11,40	E1+5 a E1+15
INCLINADO	1,50	18,35	E1+15 a E2+10
2° TRECHO – MUROS: 1,2,3 e 6			
TIPO	ALTURA (m)	EXTENSÃO (m)	EIXO 1 – ESTACAS
INCLINADO	3,00	26,60	E0+10 a E2
INCLINADO	4,00	30,00	E3+10 a E5+10
INCLINADO	2,00	20,00	E4 a E5+10
INCLINADO	5,00	37,50	E7 a E8+11,85
3° TRECHO – MUROS: 4 e 5			
TIPO	ALTURA (m)	EXTENSÃO (m)	EIXO 2 – ESTACAS
HORIZONTAL	3,50	17,00	E7 a E7+10
INCLINADO	3,50	17,67	E4+15 a E5+10
INCLINADO	2,50	17,15	E5+10 a E6+10

CONVENÇÕES

- EDIFICAÇÃO
- MURO
- MEIO-FIO EXISTENTE/ BORDO DA ESTRADA
- CERCA
- CALÇADA
- MURO DE ARRIMO EXISTENTE
- POSTE DE BAIXA TENSÃO (BT)
- ARVORE EXISTENTE
- CANAL / CANALETA EXISTENTE
- GALERIA EXISTENTE DEMOLIÇÃO
- RN
- EIXO DE PROJETO
- CURVA DE NÍVEL MESTRA
- CURVA DE NÍVEL INTERMEDIÁRIA
- FURO DE SONDAGEM
- PASSEIO PROJETADO
- PONTO GPS
- MURO DE ARRIMO PROJETADO
- POÇO DE VISITA TIPO GAVETA PROJETADO
- GALERIA PROJETADA
- SENTIDO DO ESCOAMENTO
- ESCADARIA PROJETADA
- ESCADARIA EXISTENTE
- PASSEIO PROJETADO
- DEMOLIÇÃO
- TELA ARGAMASSADA
- RECUPERAÇÃO DE PISO CIMENTADO
- CORRIMÃO TUBULAR PROJETADO
- CANALETA EM CONCRETO
- CANALETA COM TAMPA PROJETADA
- CANALETA SEM TAMPA PROJETADA
- MURETA PARA CRIVAÇÃO DE TELA
- MURETA DE PROTEÇÃO

PROPRIETÁRIO: EMPRESA DE URBANIZAÇÃO DO RECIFE – URB

PROJETO:

CONSTRUÇÃO:

PREFEITURA DA CIDADE DO RECIFE
SECRETARIA DE CONTROLE, DESENVOLVIMENTO URBANO E OBRAS
EMPRESA DE URBANIZAÇÃO DO RECIFE - URB

DIRETOR DE PLANEJAMENTO E PROJETOS
NORAH NEVES

GERENTE GERAL DE PLANEJAMENTO E PROJETO
GEIZE ZANON

PROJETO
PROJETO DE CONTENÇÃO DE ENCOSTA

LOCAÇÃO
RUA CÓRREGO SÃO JOSÉ, LOCALIZADA NO BAIRRO DE DOIS UNIDOS – RECIFE

PRANCHA	ÁREA	DATA
01/08	PROJETO EXECUTIVO	SETEMBRO/2013
CONTEÚDO	ESCALA	REFERÊNCIA
PLANTA BAIXA E DETALHE	INDICADA	

RESPONSÁVEL TÉCNICO
ROBERTO LEMOS MUNIZ – ENG° CIVIL – [redacted]

DIGITALIZAÇÃO
GEO SISTEMAS Engenharia & Planejamento
[redacted]