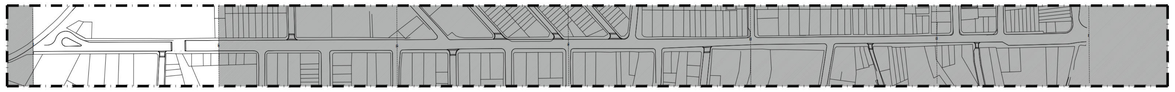

MAPA ÍNDICE - TRECHO 01
ESCALA_____1/2.500

PLANTA DE SITUAÇÃO
SEM ESCALA

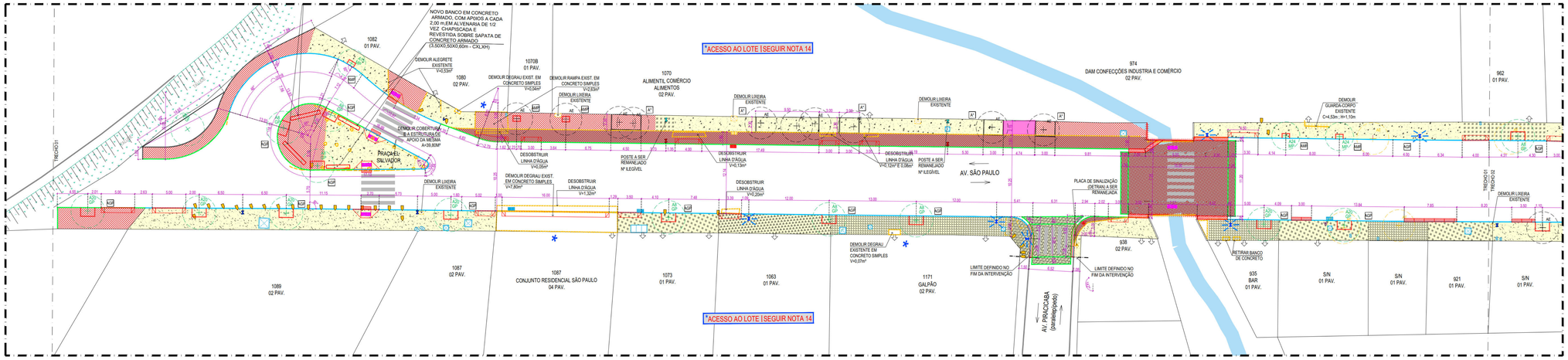

01 PLANTA BAIXA REFORMA - TRECHO 01 - VS23 - AV. SÃO PAULO
ESCALA 1:250

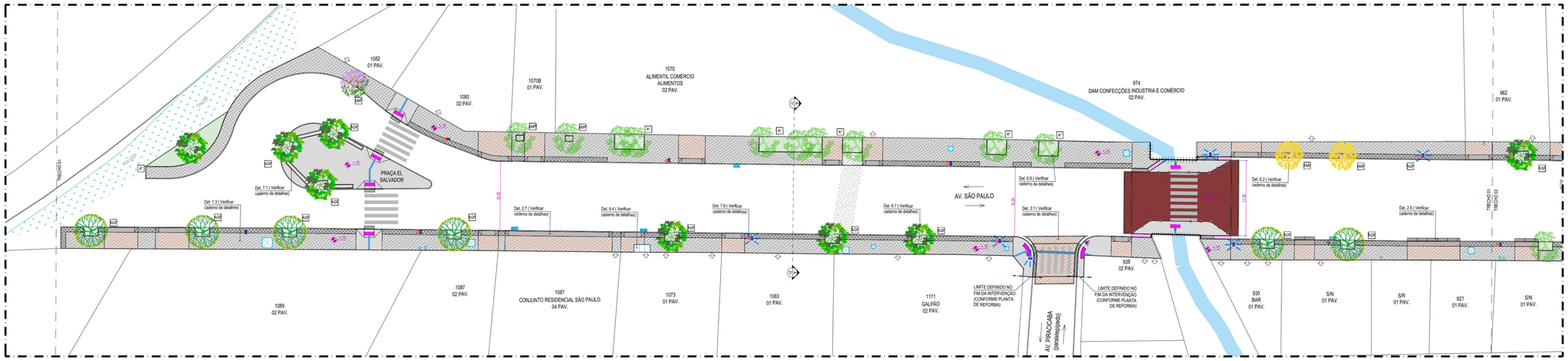

02 PLANTA BAIXA PROPOSTA - TRECHO 01 - VS23 - AV. SÃO PAULO
ESCALA 1:250

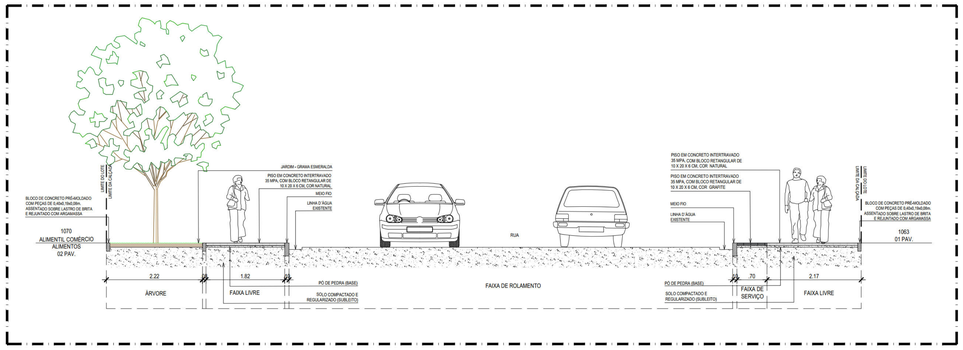

03 CORTE AA' - VS23 - AV. SÃO PAULO
ESCALA 1:50

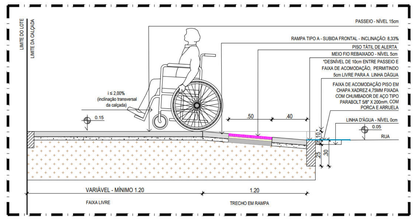

04 DETALHE DE EXECUÇÃO PASSEIO EM RAMPA DE PEDESTRES TIPO A
ESCALA 1:25

NOTA - EXECUÇÃO DAS RAMPAS DE PEDESTRES:
DE ACORDO COM OS CRITÉRIOS E PARÂMETROS TÉCNICOS ESTABELECIDOS PELA **NBR 9050/2015**, AS RAMPAS DEVERÃO TER INCLINAÇÃO MÁXIMA DE 8,33%, CONFORME CÁLCULO ABAIXO:

$i = (h \times 100) / c \rightarrow i = 8{,}33 \times 10 \times 100 / 120 \rightarrow i = 8{,}33$

i = DESNÍVEL - DIFERENÇA ENTRE A LINHA D'ÁGUA E A CALÇADA, MENOS 10M.
c = COMPRIMENTO DA RAMPA EM METRO X 12 = EXTENSÃO HORIZONTAL DA RAMPA

PARA TANTO, AS RAMPAS DEVERÃO SER EXECUTADAS DA SEGUINTE FORMA:
- O PASSEIO DEVERÁ ESTAR AO NÍVEL 15cm EM RELAÇÃO À LINHA D'ÁGUA (NÍVEL 0cm);
- AS RAMPAS DEVEM TER INCLINAÇÃO DE 8,33%, COM 1,20m DE COMPRIMENTO DE RAMPA;
- O DESNÍVEL A SER VENCIDO SERÁ DE 10cm, POIS O MEIO-FIO REBAIXADO FICARÁ A 5cm DA LINHA D'ÁGUA;
- CASO HAJA DIVERGÊNCIA ENTRE OS NÍVEIS E COTAS DO LOCAL E DOS INDICADOS NO PROJETO, DEVERÃO SER ACIONADOS OS ARQUITETOS DA URB RESPONSÁVEIS PELA ANÁLISE DO PROJETO;

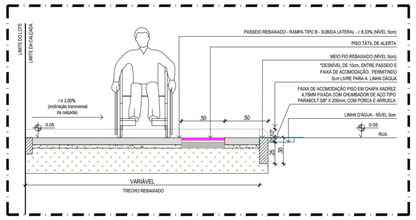

05 DETALHE DE EXECUÇÃO PASSEIO EM RAMPA DE PEDESTRES TIPO B
ESCALA 1:25

NOTA - EXECUÇÃO DAS RAMPAS DE VEÍCULOS:
- AS RAMPAS DE VEÍCULOS DEVERÃO SER EXECUTADAS DA SEGUINTE FORMA:
- O PASSEIO DEVERÁ ESTAR AO NÍVEL 15cm EM RELAÇÃO À LINHA D'ÁGUA (NÍVEL 0cm);
- AS RAMPAS DEVEM TER INCLINAÇÃO MÁXIMA DE 20%, PODENDO A LARGURA DA RAMPA SOFRER ALTERAÇÃO;
- NO PROJETO AS RAMPAS ACOMPANHAM A LARGURA DA FAIXA DE SERVIÇO, QUE POSSUEM 0,70m DE LARGURA. - O DESNÍVEL A SER VENCIDO SERÁ DE 10cm, POIS O MEIO-FIO REBAIXADO FICARÁ A 5cm DA LINHA D'ÁGUA;
- NOS CASOS DE PASSEIOS MAIS ESTREITOS, MENORES QUE 1,90m, A RAMPA DE VEÍCULOS TERÁ 0,50m DE LARGURA, DE MODO QUE NÃO ULTRAPASSE A INCLINAÇÃO MÁXIMA DE 20%.

LEGENDA DE QUANTIDADE

CONVENÇÃO

SÍMBOLO	DESCRIÇÃO
	Demolir
	Construir
	Indicação do sentido do fluxo de veículos
	Indicação de acesso de pedestres à edifícios residenciais | Indicação de acesso de pedestres à grandes equipamentos

DEMOLIÇÃO | REMOÇÃO | SUBSTITUIÇÃO

SÍMBOLO	DESCRIÇÃO
	Demolição de revestimento de pavimento em cerâmico
	Demolição manual de piso de concreto simples e/ou cimentado
	Demolição de pavimentação com pré-moldados de concreto, incluindo empilhamento
	Remoção manual de pavimentação de padrão lajão em granito
	Demolição do pavimento em blocos intertravados de concreto
	Remoção manual de passeio em pedra portuguesa
	Área a ser pavimentada
	Fresagem contínua do revestimento betuminoso
	Extensão total da remoção de meio-fio existente
	Demolição de Placas Orientadoras de pedestres (placas de publicidade), Placas Toponímias e Orelhões existentes no local
	Demolição de Postes | Demolição de Balizadores existentes no local
	Postes circulares e duplo T (Semáforo existente a ser remanejado

CONSTRUÇÃO

SÍMBOLO	DESCRIÇÃO
	Pavimento em piso intertravado, com bloco retangular de 20x10cm, espessura 6 cm, cor natural, FCK 35MPA, exclusive base **(Detalhe 1.2 - Verificar caderno de detalhes)**
	Pavimento em piso intertravado, com bloco retangular de 20x10cm, espessura 8 cm, cor natural, FCK 35MPA, exclusive base **(Detalhe 1.2 - Verificar caderno de detalhes)**
	Pavimento em piso intertravado, com bloco retangular de 20x10cm, espessura 6 cm, cor grafite, FCK 35MPA, exclusive base **(Detalhe 1.2 - Verificar caderno de detalhes)**
	Pavimento em piso intertravado, com bloco retangular de 20x10cm, espessura 8 cm, cor grafite, FCK 35MPA, exclusive base **(Detalhe 1.2 - Verificar caderno de detalhes)**
	Pavimento em piso intertravado, com bloco retangular de 20x10cm, espessura 8 cm, cor vermelho, FCK 35MPA exclusive base
	Pavimento em concreto usinado 20 MPA usinado, espessura 6cm, incluso juntas de dilatação plástica a cada 1,50m **(Detalhe 1.1 - Verificar caderno de detalhes)**
	Pavimento em concreto 20mpa usinado, espessura 8cm, com armação em tela soldada q-138 (acesso veículo) **(Detalhe 1.2 - Verificar caderno de detalhes)**
	Piso tátil direcional em lajota de concreto, cor grafite, 25 x 25 cm, espessura de 3 cm **(Detalhe 5.2 ao 5.4 - Verificar caderno de detalhes)**
	Piso tátil alerta em lajota de concreto, cor grafite, 25 x 50 cm, espessura de 3 cm **(Detalhe 5.2 ao 5.4 - Verificar caderno de detalhes)**
	Colocação de novo meio-fio pré-moldado, assentado a 15cm da linha d'água, comp 100 cm ; *30 x 12,5*10* cm (H X L1X L2), incluindo escavação - fornecimento e assentamento
	Colocação de novo meio-fio pré-moldado rebaixado, assentado a 05cm da linha d'água, comp 100 cm ; *30 x 12,5*10* cm (H X L1X L2), incluindo escavação - fornecimento e assentamento
	Demolição de meio-fio existente e colocação de novo meio-fio pré-moldado, assentado a 15cm da linha d'água, comp 100 cm ; *30 x 12,5*10* cm (H X L1X L2), incluindo escavação - fornecimento e assentamento
	Demolição de meio-fio existente e colocação de novo meio-fio pré-moldado rebaixado, assentado a 05cm da linha d'água, comp 100 cm ; *30 x 12,5*10* cm (H X L1X L2), incluindo escavação - fornecimento e assentamento
	Faixa de acomodação em chapa de aço carbono 38º (9,53mm) para passagem de pedestres e veículos sobre linha d'água, fixada com chumbador mecânico tipo bolt FHA 3/4" X 7" **(Detalhe 2.5 - Verificar caderno de detalhes)**
	Tampa cego sobre caixa de drenagem em concreto pré-moldado e=8cm, com armação em aço ca-50, (90x100cm) **(Detalhe 3.5 - Verificar caderno de detalhes)**
	Tampa cego sobre caixa de drenagem em concreto pré-moldado e=8cm, com armação em aço ca-50, (90x100cm) **(Detalhe 3.5 - Verificar caderno de detalhes)**
	Solo preparado com a seguinte composição: 1/3 de humus, 1/3 de terra vegetal e 1/3 de areia.
	Fornecimento e plantio de grama Esmeralda em placas, incluindo adubação.
	Rampa de Pedestres Tipo A - piso em concreto usinado bombeado 20mpa, espessura de 6cm, incluso junta plástica c/dimensões 1,20m x 3,00m **(Detalhe 2.1 - Verificar caderno de detalhes)**
	Rampa de Pedestres Tipo B - piso em concreto usinado bombeado 20mpa, espessura de 6cm, incluso junta plástica c/dimensões variadas **(Detalhe 2.3 - Verificar caderno de detalhes)**
	Rampa de Acesso a veículos - piso em concreto 20MPA, espessura de 8cm, reforçado com tela metálica eletrosoldada Q-138 (dimensões variadas) **(Detalhe 2.7 - Verificar caderno de detalhes)**
	Parada de ônibus com abrigo / Parada de ônibus sem abrigo / Plataforma elevada de ônibus **(Detalhe 4.1 - Verificar caderno de detalhes)**
	Sinalização horizontal com tinta retorrefletiva a base de resina acrílica com microesferas de vidro **(Detalhe 5.4 - Verificar caderno de detalhes)**

MINI-GUIA DE CONCRETO (ARRIMANTE)

SÍMBOLO	DESCRIÇÃO
Mini-guia de concreto pré-moldado, 40 x 8 x 19 cm (C x L x H cm), incluindo escavação - fornecimento e assentamento	
	Alargada local para plantio de árvores arrematada com meia guia de jardim **(Detalhe 6.1 ao 6.3 - Verificar caderno de detalhes)**
	Caixas de inspeção existentes no local com arremates de concreto pré-moldado, para cada caixa consistem-se 2,32m de guia por tampa **(Detalhe 6.13 e 6.14 - Verificar caderno de detalhes)**
	Caixas de Drenagem/ Caixas de Drenagem com Poço de visita existentes no local com arremates de concreto pré-moldado, para cada caixa consistem-se 3,60m de guia por tampa **(Detalhe 6.10 e 6.11 - Verificar caderno de detalhes)**
	Extensão total de arremate nos paramamentos dos lotes e nas linhas de intervenção, conforme projeto

MOBILIÁRIO URBANO

SÍMBOLO	DESCRIÇÃO
	Lixeira para via pública existente
	Nova Lixeira para via pública, em peaç. capacidade 50l, com poste 90l, tab. ecoline ou equivalente técnico - fornecimento e instalação | **(Detalhe 7.9 - Verificar caderno de detalhes)**
	Gasoduto existente
	Postes circulares e duplo T de média e alta tensão padrões existentes no local
	Postes circulares e duplo T padrões existentes no local
	Postes remanejado a ser instalado, conforme Concessionária Responsável
	Câmeras da Secretaria de Defesa Social - SDS existentes no local
	Semáforo padrão e Semáforo com alerta sonoro existente no local
	Caixa de incêndio/ Hidrante existente no local
	Placas de sinalização existente no local (Detran | Informações Turísticas | Sinalização em geral)
	Orelhão existente no local
	Caixa distribuidora Telefonia existentes no local
	Caixas de inspeção existentes no local **(Detalhe 6.13 e 6.14 - Verificar caderno de detalhes)**
	Caixas de Drenagem/ Caixas de Drenagem com Poço de visita/ Grelha da Caixa de drenagem/ Relógio da Compesa existentes no local **(Detalhe 6.1 ao 6.9 - Verificar caderno de detalhes)**

ÁRVORES

SÍMBOLO	DESCRIÇÃO	NOME CIENTÍFICO	ALTURA DA MUDA	DIMENSÃO DA COPA
	Árvore existente	RP – Reparo Pore SP – Sinta Pore GP – Grama Pore	-	-
	Árvore a remover	-	-	-
	Árvore proposta Sabonete	Sapindus saponaria L.	4,00 m	5,00 m
	Árvore proposta Ameixa de Chiero	Cosmopsilla guianensis Aubl.	4,00 m	7,00 m
	Árvore proposta Jucá	Libidibia ferrea (Mart.) L. P. Queiroz	4,00 m	7,00 m
	Árvore proposta Ipê Roxo	Handroanthus impetiginosus Mattos	4,00 m	5,00 m
	Árvore proposta Cássia Chuva de Ouro	Cassia fistula	4,00 m	5,00 m
	Árvore proposta Sibipiruna	Caesalpinia pelthophoroides Benth.	4,00 m	7,00 m

TIPOS DE ALEGRETES:
ALEGRETES PARA ÁRVORE DE MÉDIO PORTE 1,20 x 0,70 (3 FACES) - TIPO A6P
ALEGRETES PARA ÁRVORE DE GRANDE PORTE 2,20 x 1,30 (3 FACES) - TIPO A3P
ALEGRETES PARA ÁRVORE DE MÉDIO PORTE 1,20 x 0,90 (4 FACES) - TIPO A6P
ALEGRETES PARA ÁRVORE DE GRANDE PORTE 2,20 x 1,40 (4 FACES) - TIPO A3P
ALEGRETES ESPECIAIS (DIMENSÕES VARIÁVEIS) - TIPO A*

NOTAS:
1. AS INFORMAÇÕES DESTE DOCUMENTO SÃO DE PROPRIEDADE DA CONTRATANTE, SENDO PROIBIDA A UTILIZAÇÃO FORA DE SUA FINALIDADE;
2. PROJETO DESENVOLVIDO COM BASE NO LEVANTAMENTO TOPOGRÁFICO ELABORADO ENTRE MARÇO E MAIO DE 2019. A DEPENDER DA SITUAÇÃO DA CALÇADA NA DATA DE EXECUÇÃO DA OBRA, O PAVIMENTO DEVE SER MANTIDO OU RETIRADO CONFORME O PROJETO. RECOMENDA-SE CONSULTAR A DPR(GP) PARA RESOLUÇÃO DA AÇÃO A SER ADOTADA;
3. TODAS AS CONSTRUÇÕES EXISTENTES, INCLUINDO LIMITES DE PROPRIEDADE, DEVEM SER VERIFICADOS ANTES DO INÍCIO DAS OBRAS;
4. NÃO DEVE HAVER ESCAVAÇÃO NA ÁREA DE PROJEÇÃO DAS ÁRVORES;
5. QUALQUER ALTERAÇÃO NO PROJETO, NA FASE DE OBRA, SEM CONSULTA PRÉVIA À EMPRESA RESPONSÁVEL PELO PROJETO, É RESPONSABILIDADE DA EMPRESA EXECUTANTE;
6. O LIMITE/EXTENSÃO ADOTADO PARA AS VIAS, FOI DEFINIDO COM BASE NO ESIG - INFORMAÇÕES GEOGRÁFICAS DO RECIFE;
7. RECOMENDAMOS INSERIR SEMÁFORO COM ALERTA SONORO E/OU VIBRATÓRIOS (QUANDO NECESSÁRIO) EM TODOS OS GRANDES EQUIPAMENTOS, COMO: HOSPITAIS, ESCOLAS, ETC;
8. APESAR DA SINALIZAÇÃO VIÁRIA NÃO SER ESCOPO DO CONTRATO, AS FAIXAS DE PEDESTRES INDICADAS EM PROJETO SÃO ORIENTATIVAS E QUANTIFICADAS COM BASE NA DIMENSÃO DE 5,00m DE COMPRIMENTO. O CÁLCULO IDEAL FICARÁ SOBRE A RESPONSABILIDADE DO ÓRGÃO COMPETENTE (SEMOB/CTTU/PCR);
9. O TEMPO DE TRAVESSIA PARA O PEDESTRE DEVE SER CALCULADO PELO ÓRGÃO COMPETENTE, LEVANDO EM CONSIDERAÇÃO PESSOAS COM MOBILIDADE REDUZIDA;
10. VERIFICAR COM O CONSÓRCIO METROPOLITANO GRANDE RECIFE, A POSSIBILIDADE DE INSTALAÇÃO OU TROCA DOS ABRIGOS DE ÔNIBUS QUE NÃO OBSTRUAM A ÁREA DE PASSEIO, PARA ÔNIBUS ARTICULADOS E ARTICULADOS ARTICULADOS, DE ACORDO COM A LEI 16.243/2014 E DE SEUS REFERENTES ANEXOS (ANEXO DO ESCOPO E ANEXO EM BRAILE);
11. NO CASO DE PRESENÇA DE TUBULAÇÃO DE GÁS, A CONCESSIONÁRIA DEVE SER NOTIFICADA DA AÇÃO PARA DEVIDAS ORIENTAÇÕES DE SEGURANÇA;
12. TODOS OS MATERIAIS DEVEM OBEDECER AS RECOMENDAÇÕES MÍNIMAS DA ABNT;
13. TODOS OS MATERIAIS EM CONCRETO DEVEM PASSAR POR TESTE DE RESISTÊNCIA, REALIZADO POR EMPRESA ESPECIALIZADA (TESTE DE RESISTÊNCIA CARACTERÍSTICA, E EM CAMPO, TESTE DE SLUMP), NO CASO DOS BLOCOS DE INTERTRAVADOS, O TESTE DEVERÁ SER APLICADO EM UMA AMOSTRA POR PALLET, E NO CASO DOS MEIO-FIOS PRÉ-MOLDADOS, A AMOSTRA DE UMA EM CADA 100 PEÇAS;
14. OS DEGRAUS E RAMPAS DE ACESSO AO LOTE EXISTENTES SOBRE O PASSEIO, DEVERÃO SER DEMOLIDOS CONFORME PROJETO E RECONSTRUÍDOS, QUANDO NECESSÁRIO, DENTRO DO LIMITE DA FAIXA DE ACESSO (DE ACORDO COM O DETALHE 2.10 (CADERNO DE DETALHES) SOB A ORIENTAÇÃO DA GERÊNCIA DE PROJETOS URBANOS - GPURB/ SR-ORB, CONSIDERANDO OS NÍVEIS E GARANTINDO O ACESSO AO LOTE;
15. NO CASO DE ÁREAS DE ACESSO DE VEÍCULOS, DEVERÃO SER ADOTADAS A ALTURA DA LINHA D'ÁGUA EXISTENTE, CONFORME PROJETO, NA EXECUÇÃO DEVERÃO SER CONSIDERADOS OS SEGUINTES NÍVEIS: LINHA D'ÁGUA (NOVO, MEIO-FIO E) (1,50M). CASO SEJA NECESSÁRIO, DEVERÁ ELEVAR OU REBAIXAR O NÍVEL DA CALÇADA. RECOMENDA-SE CONSULTAR O DPR(GP) PARA ORIENTAÇÃO TÉCNICA.

REVISÃO Nº	DESCRIÇÃO	SOLICITANTE	DATA

PROJETO DE REQUALIFICAÇÃO DAS CALÇADAS E ESPAÇOS PÚBLICOS

RECIFE | UR | FUTURE
Nº DO CONTRATO: 23/2021

PROJETO EXECUTIVO - LOTE 07

TÍTULO: ELABORAÇÃO DE PROJETO EXECUTIVO DE REQUALIFICAÇÃO DOS PASSEIOS PÚBLICOS DE DIVERSAS VIAS NA CIDADE DO RECIFE		COORDENADOR GERAL: MÔNICA LOYO [redacted]
ENDEREÇO: AV. SÃO PAULO		COORDENADOR DE PROJETO: HENRIQUE SILVA [redacted]
CONTEÚDO: PLANTA DE REFORMA E PROPOSTA (TRECHO 01)		COORDENADOR DE ARQUITETURA E URBANISMO: ADRIANA ASPONA [redacted]
ESPECIALIDADE: URBANISMO	ARQUIVO: VS23_AV.SÃO PAULO.dwg	COORDENADOR DE INFRAESTRUTURA:
CONTRATANTE: AUTARQUIA DE URBANIZAÇÃO DO RECIFE - URB Av. Conde da Boa Vista, 987 - Boa Vista, Recife / CEP 50060-004 Tel.: (81) 3332-6900	ARQUITETOS COLABORADORES: ANA PRISCILA T. RAMOS [redacted] ELIDIANGELA MENEZES [redacted]	ESCALA: INDICADA
EMPRESA: LTP ENGENHARIA LTDA [redacted]	TÉCNICO:	DATA: OUTUBRO/2019

PRANCHA: 02 /07