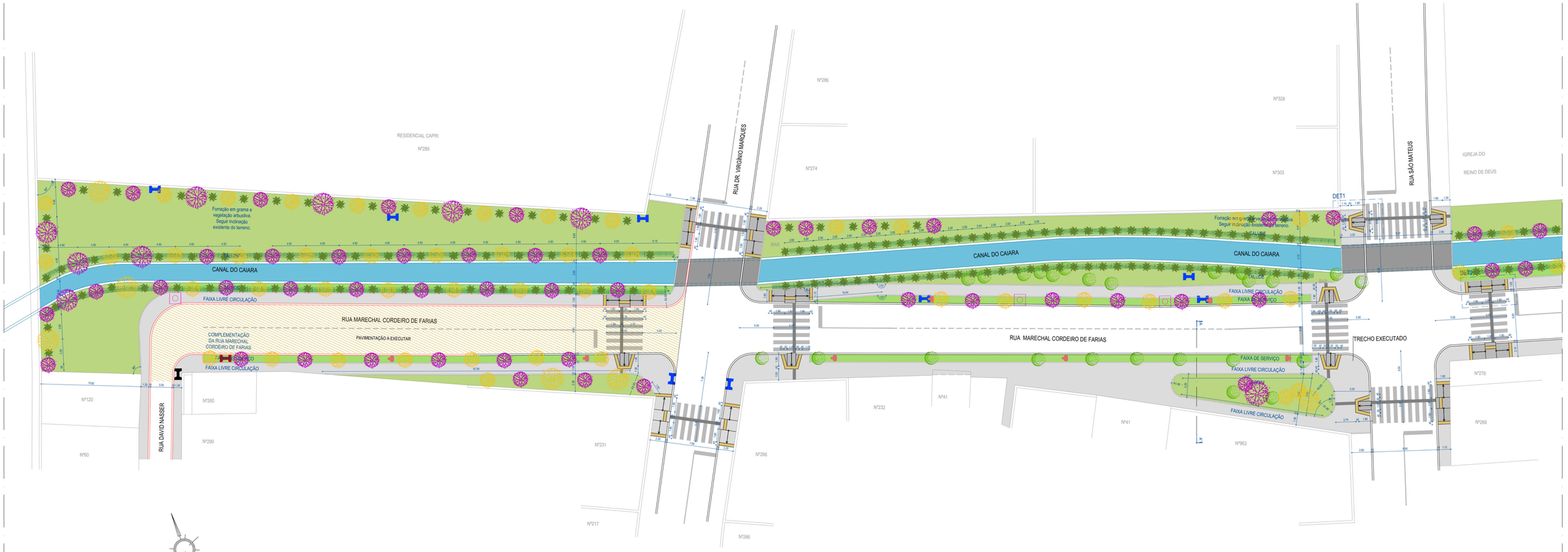

PLANTA BAIXA - CANAL DO CAIARA
ESCALA_____1/200

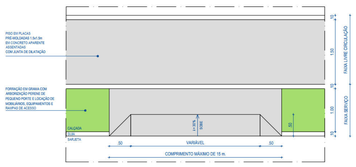

DETALHE RAMPA PARA ACESSO DE VEÍCULOS
ESCALA_____1/50

OBSERVAÇÃO
CONFORME A LUOS97_CAPÍTULO III – ART.42 :
- PARA CADA LOTE OU EMPREENDIMENTO COM NO MÁXIMO 10 VAGAS PARA ESTACIONAMENTO O REBAIXAMENTO DEVE TER COMPRIMENTO MÁXIMO DE 15 m.
- QUANDO O TERRENO OU A EXIGÊNCIA DE VAGAS DO EMPREENDIMENTO NÃO SE ENQUADRAREM, SOMENTE SERÁ PERMITIDO O REBAIXAMENTO DO MEIO-FIO EM UM ÚNICO PONTO, OBSERVADA A EXTENSÃO MÁXIMA DE 7M (SETE METROS) OU EM PONTOS DISTINTOS COM EXTENSÃO MÁXIMA DE 4M (QUATRO METROS), PARA A ENTRADA E SAÍDA DE VEÍCULOS.

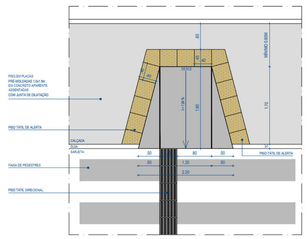

DETALHE 1 - RAMPA PARA ACESSO DE PEDESTRES
ESCALA_____1/50

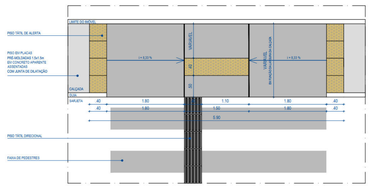

DETALHE 2 - RAMPA PARA ACESSO DE PEDESTRES
ESCALA_____1/50

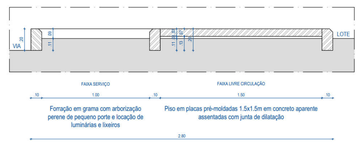

DETALHE 3 - CALÇADA
ESCALA_____1/20

CONVENÇÕES:

- PAVIMENTAÇÃO A EXECUTAR
- EDIFICAÇÃO
- MEIO–FIO EXISTENTE
- MEIO–FIO PROPOSTO
- GUIA PROPOSTA
- MEIO–FIO EXISTENTE DEMOLIR
- IPÊ ROXO
- IPÊ AMARELO
- ARBUSTIVA IXORA
- ÁRVORE EXISTENTE
- POSTE EXISTENTE
- CAIXA DE DRENAGEM EXISTENTE
- LIXEIRA PROPOSTA
- PONTE EXISTENTE
- PISO TÁTIL DE ALERTA
- PISO TÁTIL DIRECIONAL
- PASSEIO PROPOSTO – FAIXA LIVRE DE CIRCULAÇÃO
  Passeio em concreto usinado fck = 15 MPa com juntas de dilatação a cada 2,00 m.
- PASSEIO PROPOSTO – FAIXA DE SERVIÇO
  Forração em grama e locação de mobiliários e equipamentos urbanos
- ÁREA VERDE PROPOSTA
  Forração em gramo
- RAMPA DE ACESSO DE PEDESTRES PROPOSTA

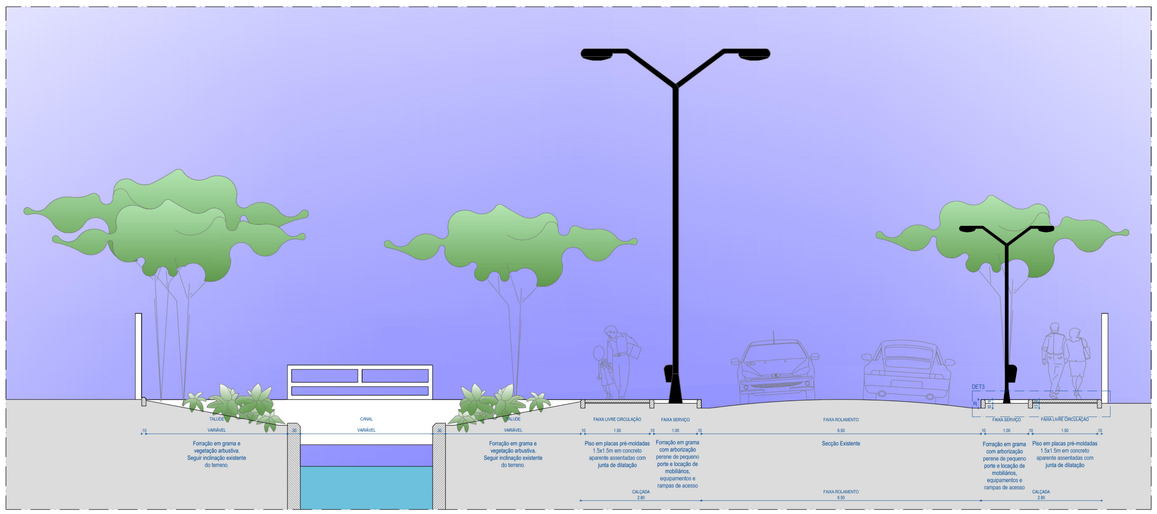

PERFIL PADRÃO - CANAL DO CAIARA
ESCALA_____1/50



CORTE AA' - JARDIM
ESCALA_____1/50

PROPRIETÁRIO: EMPRESA DE URBANIZAÇÃO DO RECIFE – URB

PROJETO:

CONSTRUÇÃO:

PREFEITURA DA CIDADE DO RECIFE
SECRETARIA DE PLANEJAMENTO URBANISMO E MEIO AMBIENTE
EMPRESA DE URBANIZAÇÃO DO RECIFE - URB

COORDENAÇÃO GERAL: CEZAR BARROS
DIRETORIA DE PROJETOS: FLAVIANA GOMES

PROJETO: PROJETO DE REURBANIZAÇÃO DOS CANAIS
PROJETO DE URBANIZAÇÃO

DATA AS BUILT: OUTUBRO/2017

SITUAÇÃO: CANAL DO CAIARA, RUA MARECHAL CORDEIRO DE FARIAS, RECIFE–PE

PRANCHA	ETAPA	DATA
PRANCHA ÚNICA	PROJETO EXECUTIVO	JANEIRO/2011
CONTEÚDO	ESCALA	REFERÊNCIA
PLANTA BAIXA	INDICADA	

RESPONSÁVEL TÉCNICO: ROBERTO LEMOS MUNIZ – ENGº CIVIL – [redacted]

DIGITALIZAÇÃO

GEOSISTEMAS Engenharia & Planejamento

[redacted]

PRANCHA TAMANHO – A0
1,188x840mm